

INFORME DE MONITOREO DE MEDIOS*

Fecha: 14/06/2022

Semana N° 24

Coordinación de Vigilancia Epidemiológica

*Vigilancia basada en eventos de interés epidemiológico mediante el monitoreo de medios abiertos de comunicación locales y nacionales.

Reporte de eventos:

Amenaza	Tema	Medio	Fecha	Resumen	Liga	Prioridad
Biológico	Mercado ALM es un peligro:UAEM	El Sol de Cuernavaca	14 junio 2022	A finales de este mismo mes, la Facultad de Arquitectura de la Universidad Autónoma del Estado de Morelos (UAEM) entregará el estudio técnico para la rehabilitación de las cuatro naves del mercado Adolfo López Mateos (ALM) de la ciudad de Cuernavaca; entre las deficiencias que se han localizado son severos daños en la red de instalación eléctrica, fisuras en el techo, entre otras que pueden poner en peligro a los comerciantes y sus clientes.	https://www.elsoldecuernavaca.com.mx/local/mercado-alm-es-un-peligro-uaem-8428938.html	Bajo
Biológico	Cáncer de piel	Diario de Morelos	14 junio 2022	El uso de protector solar y evitar la exposición prolongada al sol son las principales recomendaciones en el marco del Día de la Prevención del Cáncer de Piel.	https://www.diariodemorelos.com/noticias/advierten-especialistas-en-morelos-contra-el-cancer-de-piel	Bajo
Biológico	Medidas sanitarias para prevenir Covid-19	Diario de Morelos	14 junio 2022	Con el objetivo de reducir el riesgo de contagio de COVID-19, es importante continuar con distintas medidas de prevención en el hogar, así como en espacios públicos.	https://www.diariodemorelos.com/noticias/indispensable-higiene-de-manos-para-evitar-contagios-imss-morelos	Bajo
Lluvias	Se esperan pronostico de lluvias para Morelos	Diario de Morelos	14 junio 2022	La Comisión Estatal del Agua Ceagua informa que para la semana del 13 al 16 de junio se esperan altas probabilidades de desarrollo ciclónico en el Pacífico, en interacción con canal de baja presión extendido a lo largo del occidente del país, lo que seguirá provocando gran disponibilidad de humedad y fuerte inestabilidad atmosférica en estados del occidente, centro, sur y sureste del territorio nacional.	https://www.diariodemorelos.com/noticias/temprer-morelos-semana-con-potencial-de-lluvias	Bajo
Accidente	Puentes viales con daño estructural	Lo de Hoy	14 junio 2022	De acuerdo a Juan Gómez Santoyo, integrante del Colegio de Ingenieros Civiles del Oriente del Estado de Morelos y miembro de la Sociedad Mexicana de Ingeniería Estructural, puentes vehiculares Carlos Pacheco y Solidaridad, presentan daños en su estructura, lo que los pone en riesgo de un posible colapso de no atenderse la emergencia.	https://morelos.lodehoy.com.mx/estado/2022/06/13/16841/en-cuautla-puentes-carlos-pacheco-y-solidaridad-presentan-dano-estructural	Bajo
Biológico	Repunte de contagios Covid-19	La Unión	14 junio 2022	Como se esperaba, en Morelos comienza a observarse un ligero repunte de contagios de covid-19, por lo que las autoridades estatales y federales del sector salud coincidieron este lunes en llamar a la población a no relajar las medidas de protección personal y completar sus esquemas de vacunación.	https://www.launion.com.mx/morelos/sociedad/noticias/207894-confirman-repunte-de-covid-19.html	Bajo
Biológico	Colonias con riesgo de contagios Covid-19	La Unión	14 junio 2022	De acuerdo con la Secretaría de Salud, esta semana subió a 15 (de nueve de la semana pasada) municipios del estado que registran colonias con "alto riesgo de contagio" de covid-19. Cuatro de esos municipios son de la región surponiente: Zacatepec, Tlaltzapán, Jojutla y Mazatepec.	https://www.launion.com.mx/morelos/zona-sur/noticias/207905-aumentan-municipios-con-colonias-con-alto-riesgo-de-contagio-covid.html	Bajo



<http://ssm.gob.mx>



Servicios de Salud Morelos



@MorelosSalud

Callejón Borda N°3 Col. Centro C.P. 62000
Teléfono (777) 312 62 31 / 314 33 36 ext. 222

**Calle Gómez Azcárate No. 205, Col. Lomas de la Selva
C.P. 62270, Cuernavaca, Morelos. Tel.: 777 102 25 56**

Amenaza	Tema	Medio	Fecha	Resumen	Liga	Prioridad
Lluvias	Prevención de inundaciones	La Unión	14 junio 2022	El departamento de Protección Civil de este lugar aseguró que se revisan las condiciones de los ríos Chalma, Tembembe y Amacuzac, que pasan por el municipio, a fin de reducir el riesgo de algún desbordamiento.	https://www.launion.com.mx/morelos/zona-sur/noticias/207903-buscan-reducir-riesgo-de-desbordamiento-de-rios-en-puente-de-ixtla.html	Bajo
Lluvias	Pronostico de lluvias	La Unión	14 junio 2022	La Comisión Estatal del Agua (Ceagua) informó en un comunicado que para la semana del 13 al 16 de junio se esperan altas probabilidades de desarrollo ciclónico en el Pacífico, en interacción con canal de baja presión extendido a lo largo del occidente del país, lo que seguirá provocando gran disponibilidad de humedad y fuerte inestabilidad atmosférica en estados del occidente, centro, sur y sureste del territorio nacional.	https://www.launion.com.mx/morelos/avances/noticias/207864-tendra-morelos-semana-con-potencial-de-lluvia.html	Bajo



<http://ssm.gob.mx>



Servicios de Salud Morelos



@MorelosSalud

Callejón Borda N°3 Col. Centro C.P. 62000
Teléfono (777) 312 62 31 / 314 33 36 ext. 222

**Calle Gómez Azcárate No. 205, Col. Lomas de la Selva
C.P. 62270, Cuernavaca, Morelos. Tel.: 777 102 25 56**

INFORME DE RIESGOS METEOROLÓGICOS

Fecha: 14/06/2022

Semana N° 24

Coordinación de Vigilancia Epidemiológica

Fuente: Servicio Meteorológico Nacional de México, CONAGUA.

TEMPORAL DE LLUVIAS PUNTUALES INTENSAS A TORRENCIALES EN EL SUR Y SURESTE DE MÉXICO

Este día, la **Depresión Tropical "Dos-E"** desarrollada al sur de las costas de Guerrero; una **zona de baja presión con potencial de desarrollo ciclónico** en interacción con la **onda tropical Núm. 4** y con la entrada de humedad generada por la **vaguada monzónica**, originarán lluvias puntuales torrenciales en Guerrero, Oaxaca y Chiapas, así como de muy fuertes a intensas en el sureste del país, las cuales estarán acompañadas de descargas eléctricas, fuertes rachas de viento y con oleaje elevado de 2 a 3 metros en las costas de Guerrero y Oaxaca, además de generar *incremento en los niveles de ríos y arroyos, deslaves e inundaciones en zonas bajas de dichos estados*. Al mismo tiempo, un **canal de baja presión** sobre el interior del país, la **entrada de humedad** de ambos océanos e **inestabilidad en niveles altos de la atmósfera**, originarán lluvias puntuales intensas en zonas de Puebla, así como chubascos y lluvias puntuales fuertes en zonas del norte, noreste, occidente y centro del territorio mexicano, incluido el Valle de México; de igual manera, las lluvias estarán acompañadas de descargas eléctricas, rachas de viento y posible caída de granizo. También se pronostican fuertes rachas de viento con posibles tolvaneras en regiones del norte y noreste de México.

Las lluvias se acompañarán de descargas eléctricas, vientos fuertes y probable caída de granizo.

Intervalo de chubascos con lluvias puntuales fuertes (25-50mm):

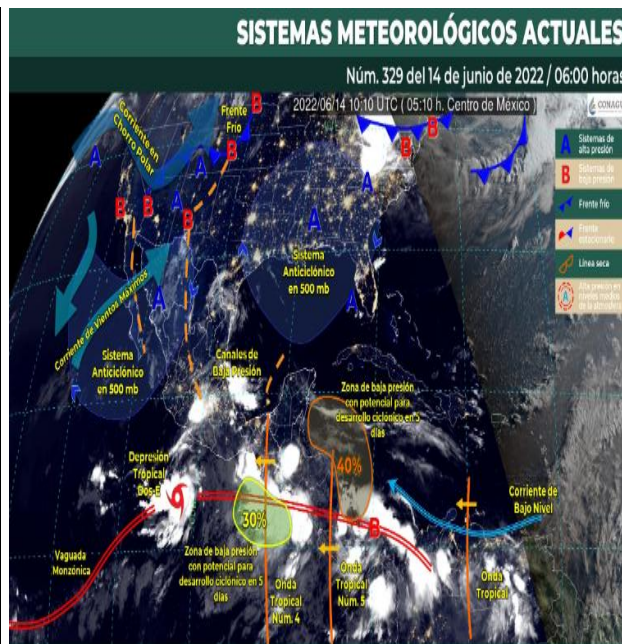
Jalisco, Chihuahua, San Luis Potosí, Guanajuato, Querétaro, Hidalgo, Estado de México, Ciudad de México, **Morelos** y Tlaxcala.

Temperaturas Mínimas de 0-5 °C:

Zonas altas de Chihuahua, Durango, Estado de México, Hidalgo, Puebla y Tlaxcala.

Pronostico en región Mesa Central:

Cielo medio nublado por la mañana con bancos de niebla en zonas serranas de la región y nublado durante la tarde con lluvias puntuales intensas en Puebla, así como lluvias puntuales fuertes en Guanajuato, Querétaro, Hidalgo, **Morelos y Tlaxcala**, todas con descargas eléctricas y posible caída de granizo; las cuales podrían generar deslaves e inundaciones. Ambiente fresco por la mañana, además de frío en zonas altas de Hidalgo, Puebla y Tlaxcala. Ambiente cálido por la tarde. Viento del este y noreste de 10 a 25 km/h en la región con rachas de 50 a 60 km/h en Guanajuato y Puebla.



<http://ssm.gob.mx>



Servicios de Salud Morelos



@MorelosSalud

Callejón Borda N°3 Col. Centro C.P. 62000
Teléfono (777) 312 62 31 / 314 33 36 ext. 222

**Calle Gómez Azcárate No. 205, Col. Lomas de la Selva
C.P. 62270, Cuernavaca, Morelos. Tel.: 777 102 25 56**

INFORME DE MONITOREO VOLCÁNICO Y SISMOLÓGICO

Fecha: 14/06/2022

Semana N° 24

Coordinación de Vigilancia Epidemiológica

Fuente: Servicio Sismológico Nacional, UNAM. / Centro nacional de Prevención de Desastres (CENAPRED)-SEGOB, SENEAM-SCT y NOAA.

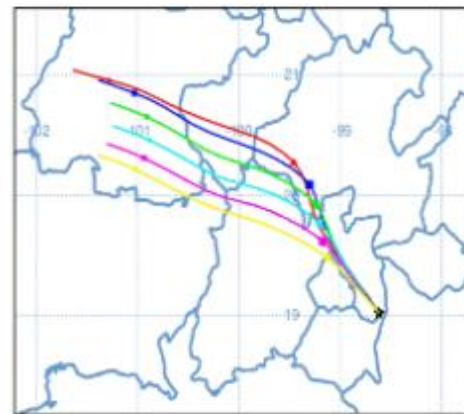
En las últimas 24 horas, mediante los sistemas de **monitoreo del volcán Popocatepetl**, se detectaron **26 exhalaciones de baja intensidad, acompañadas de vapor de agua y gases volcánicos**. Durante la mañana y **al momento de este reporte, se observa una ligera emisión de vapor de agua y gases volcánicos con dirección norte-noreste**.

SEMAFORO		AMARILLO-FASE 2	RECOMENDACIONES PARA LA FASE AMARILLO FASE 2
NIVEL DE ALERTA	<p>El volcán presenta incremento en su actividad, con explosiones esporádicas:</p> <ul style="list-style-type: none"> Pluma continua de vapor de agua y gas. Caída de ceniza leves a moderadas en poblaciones cercanas. Lanzamiento de fragmentos incandescentes y posibilidad de flujos piroclásticos de corto alcance asociado a las explosiones. Crecimiento y destrucción de domos de lava. Flujos de lodo o escombros de corto alcance. 		<ol style="list-style-type: none"> Continuar con el radio de seguridad de 12 km, por lo que la permanencia en esa área no está permitida. Controlar el tránsito entre Santiago Xalitzintla y San Pedro Nexapa, vía Paso de Cortés. A las autoridades de Protección Civil, mantener sus procedimientos preventivos, de acuerdo con sus planes operativos. A la población se le recomienda elegir la atención a los avisos de las autoridades de su localidad y se exhorta a no acercarse al volcán, y mucho menos al cráter. Mantenerse fuera de cañadas ante posibles flujos de lodo, principalmente en temporada de lluvias.

PRONOSTICO DE CAIDA DE CENIZA

En caso de una exhalación de ceniza volcánica, **el pronóstico de trayectoria hacia el noroeste** (simulando exhalación cada hora en las próximas 6 horas) a su paso por la zona oeste del estado de Puebla; zona sureste, centro-norte y norte del Estado de México; zona noreste y norte de la Ciudad de México y zona suroeste del estado de Hidalgo, para las **primeras 12 horas de pronóstico**, (09:00 a las 21:00 hora local). Posteriormente para las últimas 12 horas de pronóstico, (21:00 a las 09:00 hora local del día siguiente), continuarán en la zona centro-norte, norte y noroeste del Estado de México; zona suroeste del estado de Hidalgo; zona sur y suroeste del estado de Querétaro; zona noreste del estado de Michoacán y zona sureste, sur, este, centro y oeste del estado de Guanajuato.

SIN PRONOSTICO DE CAÍDA DE CENIZA PARA EL ESTADO.



SISMOS	<p>Se registró sismo de magnitud de 3.3 grados Richter, a las 04:59:37 hrs con localización del epicentro a 29 km al suroeste de Iguala, Guerrero.</p> <p>NO PERCIBIDO EN EL ESTADO DE MORELOS.</p>	
	<p>REPORTE DE DAÑOS A LA POBLACION</p> <p>PROTECCIÓN CIVIL</p> <p>Sin reporte de daños a la población ni a la infraestructura en salud.</p>	



<http://ssm.gob.mx>



Servicios de Salud Morelos



@MorelosSalud

Callejón Borda N°3 Col. Centro C.P. 62000
Teléfono (777) 312 62 31 / 314 33 36 ext. 222

Calle Gómez Azcárate No. 205, Col. Lomas de la Selva
C.P. 62270, Cuernavaca, Morelos. Tel.: 777 102 25 56


INFORME DE MONITOREO DE TEMPERATURAS Y CALIDAD DEL AIRE

Fecha: 14/06/2022

Semana N° 24

Coordinación de Vigilancia Epidemiológica

Fuente: Comisión Estatal de Agua (CEAGUA)



PRONOSTICO DE TEMPERATURAS POR MUNICIPIO			TEMPERATURAS MÁXIMAS Y MÍNIMAS, ULTIMAS 24 HRS		
Municipio	Min.	Max.	Municipio	Min.	Max.
Amacuzac	17°	35°	Tepalcingo	20°	33°
Cauactla	18°	31°	Ayala	16°	35°
Jiutepec	16°	30°	Huitzilac	07°	22°
Temixco	18°	35°	Tepoztlán	15°	34°
Tlaltizapan	18°	36°	Zacualpan	14°	29°
Axochiapan	19°	36°	Tlalquitenango	20°	37°
Cuernavaca	14°	29°	Puente de Ixtla	19°	37°
Jojutla	20°	37°			

Mínimas		Máximas	
Huitzilac	07° 22°	Tlalquitenango	20° 37°
Tetela del Volcán	10° 23°	Jojutla	20° 37°
Totolapan	12° 24°	Axochiapan	19° 36°
Ocuituco	11° 26°	Zacatepec	18° 32°



CALIDAD DEL AIRE

ÍNDICE AIRE Y SALUD	NIVEL DE RIESGO ASOCIADO	RECOMENDACIONES	
		GRUPOS SENSIBLES	PARA TODA LA POBLACIÓN
<p>Estación de Monitoreo Cuernavaca Centro, Morelos</p> <p>14 Bueno Updated on Tuesday 6:00 Primary pollutant: pm10</p> <p>Current Past 48 hours data</p>	<p>Bajo</p> <p>Se considera que el riesgo es mínimo.</p>	<p>Disfruta las actividades al aire libre.</p>	



<http://ssm.gob.mx>



Servicios de Salud Morelos



@MorelosSalud

Callejón Borda N°3 Col. Centro C.P. 62000
Teléfono (777) 312 62 31 / 314 33 36 ext. 222

**Calle Gómez Azcárate No. 205, Col. Lomas de la Selva
C.P. 62270, Cuernavaca, Morelos. Tel.: 777 102 25 56**

INFORME DE MONITOREO EPIDEMIOLÓGICO

Fecha: 14/06/2022

Semana N° 24

Coordinación de Vigilancia Epidemiológica

Fuente: Jurisdicciones Sanitarias del estado de Morelos.

JURISDICCION SANITARIA I:

☞ SIN EVENTOS EXTRAORDINARIOS.

JURISDICCION SANITARIA II:

☞ SIN EVENTOS EXTRAORDINARIOS.

JURISDICCION SANITARIA III:

☞ SIN EVENTOS EXTRAORDINARIOS.

SISTEMA NOTINMED

○ Brote de VARICELA.

- ☞ Folio: **NM00284918-0**
- ☞ Municipio: **TETELCINGO**
- ☞ Lugar: **20 DE NOVIEMBRE**
- ☞ Población afectada: **2 CASOS CONFIRMADOS POR CLÍNICA**
- ☞ Defunciones: **0**
- ☞ Fecha de inicio de brote: **27/05/2022**
- ☞ Caso índice: **13/06/2022**
- ☞ Tasa de ataque: **0.1%**
- ☞ Tasa de letalidad: **0%**
- ☞ Fecha probable de cierre de brote: **15/07/2022**



<http://ssm.gob.mx>



Servicios de Salud Morelos



@MorelosSalud

Callejón Borda N°3 Col. Centro C.P. 62000
Teléfono (777) 312 62 31 / 314 33 36 ext. 222

**Calle Gómez Azcárate No. 205, Col. Lomas de la Selva
C.P. 62270, Cuernavaca, Morelos. Tel.: 777 102 25 56**